



SÍDLLO Cpkp:

Palackého 30, 750 02 Přerov
Tel./fax: +420 / 581 210 502
E-mail: cpkp@cpkp.cz
IČO: 643 55 012
Číslo účtu: 27-1618110257/0100

Místní zastoupení s právní subjektivitou:

Cpkp střední Morava
Horní náměstí 12, 750 02 Přerov
Tel./fax: +420 / 581 210 502
E-mail: stredni.morava@cpkp.cz

Cpkp jižní Čechy
Dvořákova 21, 370 01 České Budějovice
Tel./fax: +420 / 386 360 544
E-mail: jizni.cechy@cpkp.cz

Cpkp západní Čechy
Americká 29, 301 38 Plzeň
Tel./fax: +420 / 377 329 558
E-mail: zapadni.cechy@cpkp.cz

Cpkp východní Morava
Gahurova 292, 760 01 Zlín
Tel.: +420 / 577 213 140
Fax: +420 / 581 210 502
E-mail: vychodni.morava@cpkp.cz

Cpkp střední Čechy
Na Václavce 46, 150 00 Praha 5
Tel./fax: +420 / 251 560 776
E-mail: stredni.cechy@cpkp.cz

STRATEGIE ROZVOJE regionu Hranicko 2006 – 2013 (aktualizace 12/2007)



Obsah:

1. Region Hranicko	/3 /
2. Pozadí pořízení aktualizace strategie	/3 – 5/
2. 1. Mise strategie	
2. 2. Organizační zajištění a způsob zpracování	
3. Struktura strategie	/5 – 7/
3. 1. Popis komponent návrhové části	
4. Vize regionu Hranicko pro rok 2013	/8 – 9/
4. 1. Motto	
4. 2. VIZE	
5. Přehled návrhové části aktualizace strategie	/10/
6. Návrhová část aktualizace strategie	/11 – 43/
7. Systém řízení – management rozvoje	/44 – 46/
8. Systém financování strategie	/47 – 48/
9. Systém aktualizace – monitoring a vyhodnocování	/49/

1. Region Hranicko

Region Hranicko tvoří 31 obcí ze spádové oblasti města Hranic. Region Hranicko má bezesporu vyjimečné postavení v Olomouckém kraji, protože leží na jeho nejvýchodnějším cípu, na rozhraní dvou dalších krajů – Moravskoslezského a Zlínského.

Strategický plán odráží veškeré specifika tohoto regionu od jeho analýzy, přes popis jednotlivých opatření a priorit, až k vizi rozvoje v roce 2013.

2. Pozadí pořízení aktualizace strategie

Aktualizace Strategie rozvoje regionu Hranicko na období 2006 – 2013 vychází z Programového dodatku na období 2004 – 2007 a z původní Strategie rozvoje Mikroregionu Hranicko, která byla zpracována v roce 1999. Do aktualizace jsou zakomponovány strategické dokumenty mikroregionů Záhoran, Rozvodí, Podlesí a Program rozvoje města Hranic, jejichž některé obce jsou také členskými obcemi Mikroregionu Hranicko.

Programový dodatek vyzdvihoval priority, u nichž bylo možno předpokládat výrazný společný zájem, a zároveň při určení priorit uvažoval o výhodnosti spolupráce. Aktualizace respektuje rozsáhlost území regionu a členství obcí v menších mikroregionech, kde již bylo plánováno řešení řady problémů samostatně.

Aktualizace vychází z požadavků nového rozvojového partnerství v regionu Hranicko, využívá principy nové metody Leader a bere v potaz také projekt INNOREF. Projekt Inovace a efektivní využívání zdrojů jako prostředek trvale udržitelného rozvoje, zkratkou INNOREF je pilotním projektem v podmínkách České republiky, který ukazuje nové přístupy k řešení rozvoje regionů. Je dotován z programu Evropské unie INTERREG IIIc a je zaměřen na uplatnění principů trvale udržitelného rozvoje, tedy zavádění partnerské spolupráce mezi aktéry rozvoje, iniciování ekonomicko-sociálního rozvoje s ohledem na kvalitu životního prostředí. Do projektu INNOREF, který na Hranicku poběží až do konce roku 2007, jsou partnersky zapojeny regiony

Friuli Venezia Giulia (hlavní partner) a region Umbria z Itálie, region Západní Řecko a Mikroregion Hranicko z České republiky

2. 1. Mise strategie

Region Hranicko se rozhodl aktualizovat svoji Strategii rozvoje regionu Hranicko z roku 1999, jelikož již nesplňovala současné požadavky obcí a zároveň byla příliš obecná, aby hrála roli skutečného strategického návodu pro aktivity regionu. Aktualizovaná strategie udá směr(-y) rozvoje na léta 2006 - 2013 a bude také konkrétním návodem (kuchařkou), která vymezení opatření a aktivity, na kterých budou obce z území regionu společně spolupracovat. Ulehčí tak "každodenní" rozhodování orgánů regionu o projektech, které mají být podpořeny a do kterých bude směřováno společné úsilí.

Využití metody strategického plánování umožňuje efektivně reagovat na rychle se měnící vnější podmínky rozvoje, které pomohou jednotlivým členským obcím a mikroregionům reagovat na možnosti spojené se sociálním a ekonomickým rozvojem. Zpracování plánu je z tohoto pohledu pouze přípravnou fází, která by měla iniciovat další rozvoj území. Plánování je prvkem řízení a vyžadovanou součástí pro další programovací období EU, přičemž realizací strategického plánu by mělo vést k zajištění koncepční podpory projektům, které povedou k synergickým efektům na území regionu Hranicko.

2. 1. Organizační zajištění a způsob zpracování

Při tvorbě strategických dokumentů je velice důležité zapojit do plánovacích procesů veřejnost. Zapojení veřejnosti při aktualizaci Strategického plánu rozvoje regionu Hranicko bylo uskutečněno prostřednictvím zapojení podnikatelů, spolků a zájmových organizací neboť obce tvoří se svými aktivitami pouze jednu část aktivit, které přináší

rozvoj regionu. Těmi ostatními jsou aktivity podnikatelů, neziskových organizací a aktivní části veřejnosti.

Poradním tělesem mikroregionu pro zpracování aktualizace bylo Rozvojové partnerství¹. Rozvojové partnerství je poradní a koordinační skupina, která napomáhá rozvoji celého regionu, schází se zpravidla jednou měsíčně, koordinuje naplnění cílů projektu INNOREF a poskytuje zpětnou vazbu jeho aktivitám. Podílí se na vzniku strategických rozvojových projektů mikroregionu, jejich přípravě, výběru a následného vyhodnocení. Rozvojové partnerství je také poradním orgánem Valné hromady Mikroregionu Hranicko.

Proces aktualizace strategie byl řízen Radou Mikroregionu Hranicko, která schvalovala jednotlivé fáze procesu a doporučovala jejich další projednávání v Rozvojovém partnerství a pracovních skupinách.

Koordinačním orgánem aktualizace strategie byl sekretariát Mikroregionu Hranicko, který připomínkoval a koordinoval projednávání v poradních a pracovních skupinách jednotlivé fáze zpracování strategie.

Strategický dokument byl dále připomínkován prostřednictvím zapojení široké a odborné veřejnosti, která byla zapojena prostřednictvím veřejných projednání a uskutečněných pracovních workshopů. Veškeré projednání mělo za cíl umožnit co největší míru veřejného přijetí a ztotožnění se s dokumentem strategického plánu, tak aby došlo k co nejširšímu jeho přijetí „do života“ regionu.

3. Struktura strategie rozvoje regionu

Struktura aktualizace strategie odpovídá tradiční struktuře návrhové části strategií a její grafické znázornění má pyramidovitý tvar (viz. obrázek), který je daný množstvím aktivit v základně pyramidy a pouze několika prioritami rozvoje v jejím vrcholu. Jednotlivé aktivity vedou k naplnění opatření a ty pak k naplnění cílů a priorit. Díky aktualizaci strategie regionu Hranicko v této struktuře může být úsilí koncentrováno do několika málo oblastí a souběžně lze očekávat pozitivní synergické efekty

¹ Rozvojové partnerství je od ledna 2006 registrované jako občanské sdružení Rozvojové partnerství regionu Hranicko dle metodiky Leader, jako Místní akční skupina (MAS).

(znásobení energie věnované realizaci plánu) plynoucí z realizace více opatření, např. propagace regionu a souběžné vytváření zázemí pro návštěvníky.

3. 1. Popis komponent návrhové části

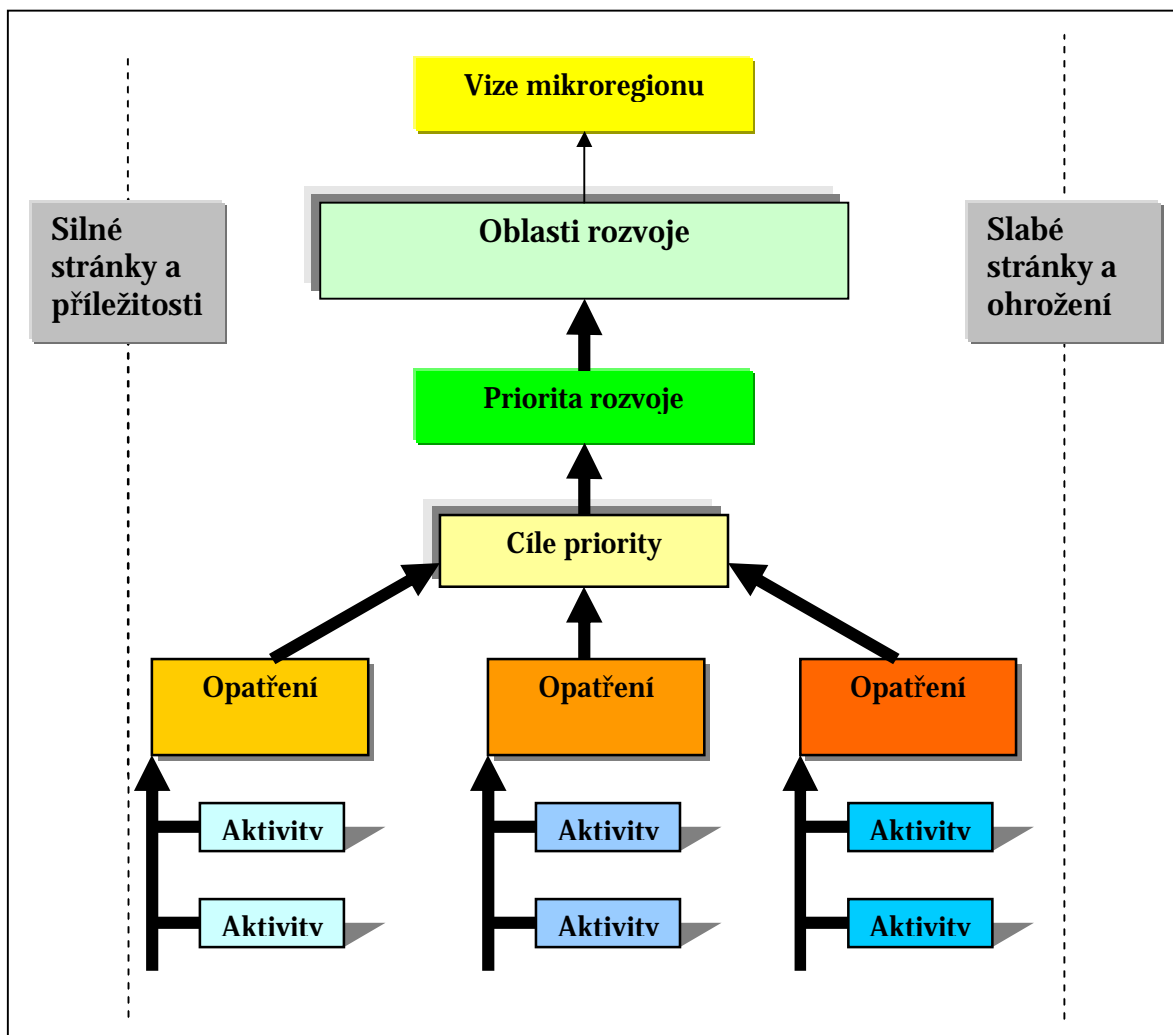
Priority rozvoje vymezují pouze několik klíčových směrů rozvoje, které jsou pro rozvoj daného území společné všem nebo většině obcí. Jejich vymezení je důležité pro větší koncentraci úsilí obcí do několika málo oblastí, které mohou přinášet efekty v rozvoji nebo řešení problémů regionu.

Cíle specifikují konečné stavy, kterých by mělo být dosaženo realizací programového dodatku. Díky definování cílů je možné využívat měřitelných ukazatelů, pomocí kterých lze vyhodnocovat úspěšnost realizace neboli snahy regionu o uskutečnění svých představ.

Opatření jsou jednotlivé dílčí záměry/projekty, které je třeba uskutečnit, aby byly řešeny problémy nebo využívány pozitivní aspekty regionu. V důsledku toho by měly být naplňovány definované cíle programového dodatku.

Aktivity - každé opatření se skládá z dílčích aktivit, jejichž uskutečnění vede k realizaci opatření. Uskutečnění jednotlivých aktivit zpravidla podléhá určité časové posloupnosti, která je specifikována výběrem jednotlivých aktivit do akčního plánu.

Schéma struktury strategické části



Součástí aktualizace strategie je i navržení systému akčního plánování, které vymezuje aktivity, které budou v silách regionu učinit v určitém časovém horizontu.

Akční plán – plní funkci databáze aktivit, jejichž uskutečnění je v silách regionu v prvním až druhém roce od počátku realizace programového dodatku. Akční plán aktivity konkretizuje o předpoklady a finanční náročnost jejich uskutečnění. Nezbytnou součástí je i vymezení osobní zodpovědnosti za uskutečnění aktivity. Akční plán podléhá pravidelné aktualizaci, které následuje vždy po uplynutí období, na které je sestaven a po vyhodnocení dosavadní realizace aktivit.

4. Vize regionu Hranicko pro rok 2013

4. 1. Motto

PROSPERITA – SOLIDARITA – PARTNERSTVÍ

4. 2. Vize

Hranicko je regionem, jehož prosperita je založena na udržitelném rozvoji cestovního ruchu, který těží z uceleného systému propagace turistických produktů, atraktivního vzhledu obcí, kvalitních služeb, zachovalého kulturního a přírodního dědictví. Nedílnou součástí nabídky je široká paleta tradičních regionálních biologických produktů, které dotvářejí image a identitu regionu.

Dynamický růst sektoru malých a středních firem je orientován na využívání moderních technologií a inovací – ale i na budování kooperačních vazeb mezi firmami a obcemi, institucemi veřejné správy a vzdělávacími institucemi, které trvale zvyšují konkurenceschopnost sektorů a zvyšují přidanou hodnotu produkce. Existuje funkční informační a vzdělávací systém pro rychlý rozjezd nových podnikatelských aktivit.

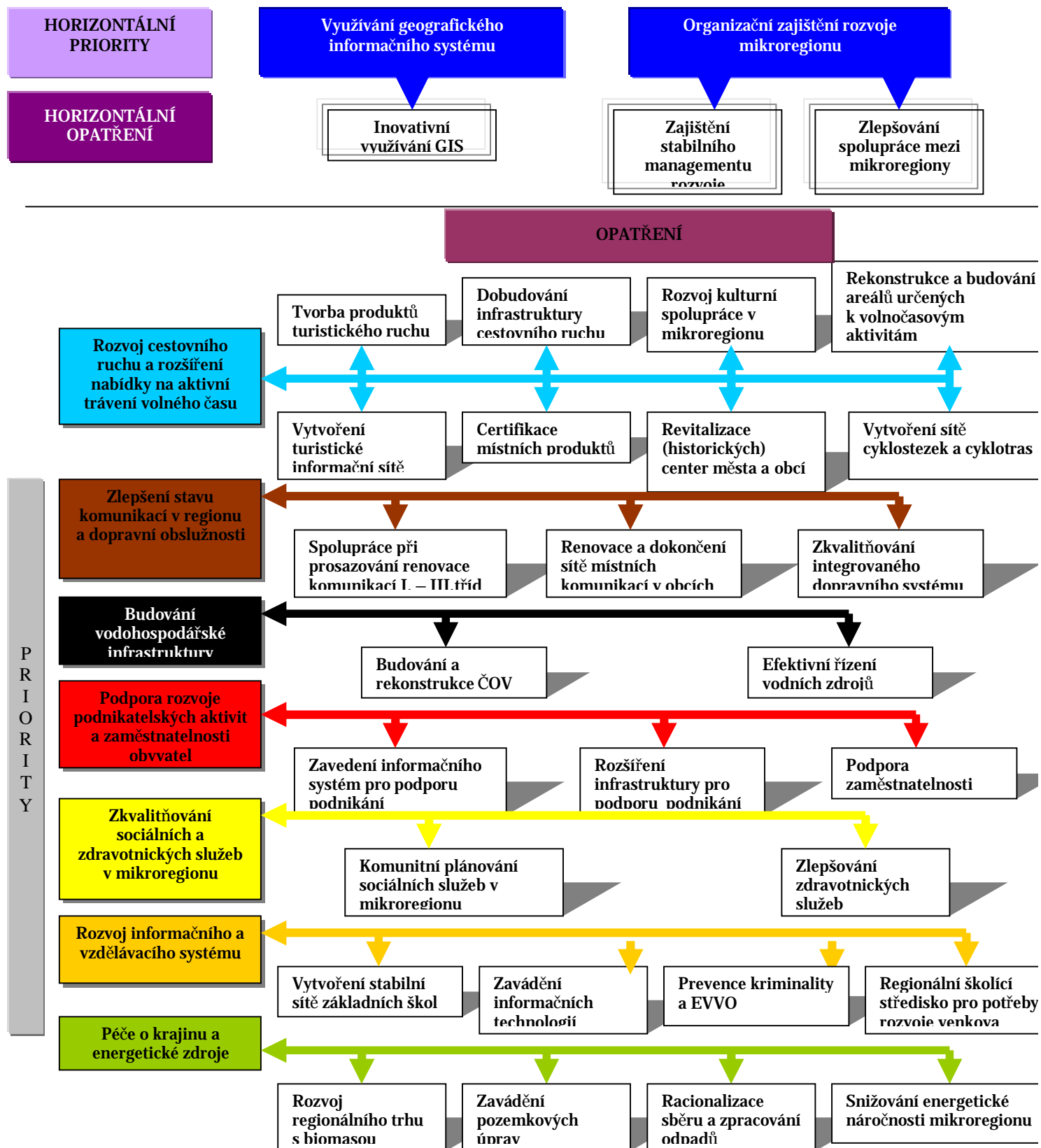
Hranicko je regionem, v němž zruční a talentovaní lidé všech skupin a nejrůznějších kvalifikací uplatňují své schopnosti a nacházejí uplatnění na trhu práce. Je zde vytvořen dostupný systém celoživotního i profesního vzdělávání, který pomáhá lidem zvyšovat svoji kvalifikaci a rozvíjet své dovednosti.

Dopravní a vodohospodářská infrastruktura jsou na úrovni, která vytváří vhodné zázemí pro ekonomické a společenské aktivity obyvatel, nezatěžuje životní prostředí a rozpočty obcí. Daří se postupně renovovat síť místních komunikací.

Rozvoj regionu je postaven na solidaritě, vzájemné spolupráci samospráv a obyvatel regionu, pestrém kulturním a společenskému vyžití díky kterému jsou jeho obyvatelé hrdi na svůj region a aktivně se zajímají o veřejné dění. Zdraví je významným

bohatstvím regionu, které je uchovááno prostřednictvím pravidelné prevence a kvalitních dostupných a efektivních zdravotnických služeb. Obyvatelé ohrožení sociálním vyčleněním využívají dostupných sociálních služeb, které jsou poskytovány ve spolupráci poskytovatelů, uživatelů a zadavatelů – tyto služby umožňují jejich plnohodnotné začlenění do společnosti. Obce v úzké spolupráci se zemědělci a spolky udržují krajinu a ekologickou stabilitu území a za účasti veřejnosti usilují o zachování přírodního dědictví. V regionu jsou šetrně využívány energetické zdroje, jejichž důležitou součástí tvoří obnovitelné zdroje energie.

5. Přehled návrhové části aktualizace strategie



6. Návrhová část aktualizace strategie

Priorita rozvoje č.1. :

Rozvoj cestovního ruchu a rozšíření nabídky na aktivní trávení volného času

Základním cílem je zvýšení využití potenciálu cestovního ruchu regionu, posilování jeho atraktivity pro návštěvníky a zdokonalování a rozšiřování turistické infrastruktury. Díky nárůstu návštěvnosti a zvýšené poptávce po službách cestovního ruchu dojde k posílení ekonomického rozvoje regionu a zvýšení zaměstnanosti jeho obyvatel. Nejvyšší potenciál vykazuje region pro většinu cílových skupin jako klidné, pro odpočinek a relaxaci vhodné místo. Mezi nosnými produkty budou i nadále převládat lázeňské a rekreační pobyty, spojeným s wellnessovými a sportovními aktivitami. Významné přírodní pamětihodnosti a kulturní (církevní) památky společně s příznivými podmínkami pro pěší turistiku a cykloturistiku tak mohou přilákat příslušníky všech cílových skupin návštěvníků. Část lokalit nabízí vynikající možnosti pro myslivost, rybolov a adrenalinové a extrémní sportovní aktivity. Velký důraz bude kladen na rozvoj venkovské turistiky, s akcentem na místní produkty a ekologické potraviny. Důležitým a neodmyslitelným faktorem cestovního ruchu v regionu je bohatý společenský život. Pravidelné kulturní festivaly, sezónní jarmarky a tradiční poutě jsou již dnes předmětem zvýšeného zájmu návštěvníků.

V návaznosti na vizi a základní cíle priority bylo určeno osm dílčích rozvojových opatření cestovního ruchu:

1. *Vytvoření sítě cyklostezek a cyklotras propojující obce regionu*
2. *Tvorba produktů turistického ruchu*
3. *Vytvoření turistické informační sítě*
4. *Dobudování infrastruktury cestovního ruchu*
5. *Certifikace místních produktů*
6. *Kulturní spolupráce v mikroregionu*
7. *Revitalizace (historických) center měst a obcí*
8. *Rekonstrukce a budování areálů určených k volnočasovým aktivitám*

Tyto rozvojové oblasti jsou v rámci opatření dále členěny do jednotlivých záměrů - rozvojových aktivit, vycházejících z charakteristik jednotlivých lokalit regionu. Pro úspěšné dosažení vytyčených cílů je významný společný postup při získávání zdrojů pro realizaci plánovaných aktivit, zejména u projektů nadregionálního významu, a neustálé prohlubování partnerství soukromého a veřejného sektoru.

1.1.Opatření:

Vytvoření sítě tras (cyklostezek, cyklotras, hiposteze a pěších tras) propojující obce regionu

Popis cíle opatření:

Realizací opatření bude dosaženo vytvoření kvalitní sítě cyklostezek, cyklotras, hiposteze a pěších stezek, které bude lákat potenciální návštěvníky k prohlídce regionu. Součástí vytváření nové sítě cykloturistiky je její propojení se sítí pěší turistiky v regionu Hranicko a její rozšiřování. Důležitou součástí rozvoje je vyjasnění dopravní obslužnosti pro návštěvníky regionu, především z ohledem na dopravu kol. Tzv. cyklobus bude součástí veřejné obslužnosti (v zimním období může sloužit pro lyžaře – v souvislosti s běžkařskými dráhami tzv. skibus.

Aktivity:

- 1.1.1. Aktualizace zpracovaného plánu budování sítě cykloturistiky pro jednotlivé projektové záměry v oblasti rozvoje cykloturistiky
- 1.1.2. Příprava projektových žádostí na jednotlivé etapy včetně projektových příloh
- 1.1.3. Projednání návrhů projektů v mikroregionálním managementu cestovního ruchu (pracovní skupina) a zapracování připomínek
- 1.1.4. Pravidelné sledování a zajištění financování z externích dotačních zdrojů
- 1.1.5. Realizace etap (projektů)
- 1.1.6. Zpracování a realizace projektu cílené dopravy kol do regionu prostřednictvím veřejné dopravy – cyklobus a jeho využití v zimním období pro dopravu lyží
- 1.1.7. Akce na propagaci cykloturistiky prostřednictvím společenských a sportovních událostí
- 1.1.8. Napojení místní cykloturistiky na celostátní síť – cyklostezka Bečva, Grenways Krakov – Vídeň, Dunaj – Labe - Odra

- 1.1.9. Instalace doplňkového mobiliáře (stojany pro kola, odpočívky, info cedule, odpadkové koše) na stávajících a budovaných trasách
- 1.1.10. Návrh systému údržby cyklotras a cyklostezek
- 1.1.11. Podpora vzniku půjčoven kol
- 1.1.12. Vytvoření sítě běžkařských drah kopírující síť cyklotras a cyklostezek v regionu a zajištění jejich údržby
- 1.1.13. Tvorba pěších tras
- 1.1.14. Tvorba lyžařských tras
- 1.1.15. Tvorba hiposteze

Opatření:

1.2. Tvorba produktů turistického ruchu

Popis cíle opatření:

Jedná se o přípravu produktů a produktových balíčků v souladu s identifikovanými marketingovými celky (mikroregion, subregiony), cílovými skupinami turistů a návštěvníků - ve spolupráci se sousedními regiony (Valašsko, Novojičínsko a Lipník nad Bečvou) a podle dominance stávajících produktů cestovního ruchu. Jde o následující záměry:

1. Inovace stávajících a tvorba vytváření nových produktů / produktových balíčků zaměřených na relaxaci, rekreaci, lázeňské a ozdravné pobyty (tzv. fitness a wellness pobyty) spojených s poznáváním přírodních pozoruhodností.
2. Inovace stávajících a tvorba vytváření nových produktů / produktových balíčků zaměřených na poznávání – historických, kulturních, církevních a architektonických atraktivit, zaměřených na folklór, tradiční jarmarky a poutě a na místní produkty, dále na historické, architektonické a sakrální atraktivity, a venkovskou turistiku a agroturistiku, rybolov a myslivost.
3. Inovace stávajících a tvorba vytváření nových produktů / produktových balíčků zaměřených na aktivní pobyty a sportovní aktivity zaměřených zejména na pěší turistiku, cykloturistiku, zimní sporty (sjezdové a běžecké lyžování), hipoturistiku (venkovské oblasti), sportovní létání, adrenalinové a extrémní sporty.

4. Inovace stávajících a tvorba vytváření nových produktů / produktových balíčků zaměřených na profesně orientované aktivity, zejména na obchodní jednání – Město Hranice, vzdělávací akce, konference a semináře – využití konferenčních a vzdělávacích kapacit v Hranicích, lázeňských hotelových a rekreačních komplexů v Teplicích nad Bečvou a výhledově v Hustopečích nad Bečvou a Potštátu, incentivní pobyty spojené s poznáváním významných přírodních pozoruhodností (Zbrašovské aragonitové jeskyně, Hranická propast, Potštátské skalní město) a místního folklóru (všechny subregiony).

Aktivity:

- 1.2.1. Zpracovat a realizovat marketingovou strategii cestovního ruchu Města Hranic s ohledem na rozvoj cestovního ruchu v celém regionu – rozvoj spolupráce
- 1.2.2. Tvorba produktů v souvislosti s cílovými skupinami
- 1.2.3. Tvorba nabídkových balíčků (volný čas, sport)
- 1.2.4. Propagace atrakcí cestovního ruchu pomocí služby - projížďky na koních, využití lázní v regionu, golfové hřiště, Hranická propast, arboretum, naučné stezky
- 1.2.5. Propagace a prezentace potenciálu cestovního ruchu regionu, včetně koordinace a zvýšení efektivity marketingové komunikace s cílovými trhy (katalogy a průvodce pro různé skupiny turistů, interaktivní webové aplikace)

Opatření:

1.3. Vytvoření turistické informační sítě

Popis cíle opatření:

Pro další rozvoj cestovního ruchu v regionu je důležitá především koordinace činností rozvoje cestovního ruchu a kvalitní informační systém. Proto v regionu vznikne destinační management cestovního ruchu, který bude pověřen koordinační činností. V regionu dojde ke kvalitnímu označení turistických atraktivit prostřednictvím informačního systému (turistická informační centra v obcích), vytvořením a distribucí informačních map a dalších materiálů, čímž bude dosaženo pozitivního image regionu.

- 1.3.1. Vytvoření koordinační skupiny pro cestovní ruch v regionu (destinační management)

- 1.3.2. Vytvoření databáze atraktivních míst, zvyků, zajímavých společenských akcí a jejich vyvěšení na webové stránky mikroregionu Hranicko
- 1.3.3. Vytvoření informační mapy MR Hranicko s ohledem a návazností na jednotlivé mikroregiony v oblasti - Záhoran., Rozvodí, Podlesí
- 1.3.4. Dobudovat tabulkový informační systém v obcích a na turistických trasách
- 1.3.5. Propojení ohnisek turistického zájmu v regionu pomocí internetových stránek a informačních turistických bodů (kiosků)
- 1.3.6. Využití Městského informačního centra v Hranicích k propagaci regionu a jeho propojení s informačními centry a informačními kiosky v obcích
- 1.3.7. Vytvoření jednotného image regionu včetně sítě cyklistických a turistických tras
- 1.3.8. Vytvoření plánu a prezentace regionu na veletrzích a v médiích
- 1.3.9. Informační materiály v jazykových mutacích
- 1.3.10. Rozšiřování nabídky počítačových informačních center v obcích regionu - Vytvoření efektivní sítě informačních center a zpřístupnění informačních center
- 1.3.11. Otevření městského informačního centra v Hranicích i přes víkend
- 1.3.12. Zajištění zpětné vazby – monitoring profilu turistů/návštěvníka prostřednictvím pravidelných terénních šetření a sběru dat přes informační centra

1.4. Opatření:

Dobudování infrastruktury cestovního ruchu

Popis cíle opatření:

Strategickým cílem rozvoje cestovního ruchu, který má rozhodující význam pro zatraktivnění regionu pro tuzemské a zahraniční hosty, je zvýšení počtu i kvality infrastruktury v cestovním ruchu.

- 1.4.1. Dobudování atrakcí turistického ruchu (například rozhledny, zpřístupnění zámecké věže, zookoutky apod.)
- 1.4.2. Využití školských zařízení k rozšíření spektra ubytování pro turisty a zveřejnit tuto informaci v mezinárodním katalogu o mládežnických a levných ubytovnách (youth hostelech)

- 1.4.3. Budování sportovních a rekreačních rybníků a retenčních nádrží
- 1.4.4. Budování stezek pro pěší turistiku
- 1.4.5. Rekonstrukce větrných a vodních mlýnů v regionu
- 1.4.6. Vybudování rozhledny v Rouském
- 1.4.7. Rekonstrukce Zámku Hustopeče nad Bečvou
- 1.4.8. Rekonstrukce zámku a zámeckého parku v Potštátu
- 1.4.9. Rekonstrukce Vodojemu na informační centrum a ubytovnu v Rouském
- 1.4.10. Rekonstrukce objektu na Multifunkční centrum pro rozvoj cestovního ruchu v Ústí
- 1.4.11. Rekonstrukce nevyužívané základní školy v Radíkově a její využití na turistickou ubytovnu
- 1.4.12. Rekonstrukce výletišť v Radíkově, Milenově, Hrabůvce a Klokoči
- 1.4.13. Vybudování agropenzionu Selský dvůr v obci Klokoči
- 1.4.14. Obnova technické památky – tunel ve Slavíči
- 1.4.15. Vybudování rekreačně poznávací stezky po obci Ústí a okolí s rozhlednou
- 1.4.16. Obnova nebo nová výstavba stravovacího zařízení
- 1.4.17. Nákup vybavení pro stravovací zařízení

1.5. Opatření:

Certifikace místních produktů a služeb

Popis cíle opatření:

Důležitá je vyšší kvalita, modernizace a stálá údržba stávajících zařízení a služeb. Rozhodujícím faktorem je zde nejen zvýšení kvality služeb, ale především jejich rozšíření. Do oblasti podnikání – provozování, rekonstrukce hotelů a podobných aktivit může obec zasáhnout jen minimálně. Přesto existují určité aktivity představitelů samosprávy, jak ovlivnit cestovní ruch „správným“ směrem – např. podnikatelům, kteří splní předem stanovené standardy poskytovaných služeb udělovat certifikáty.

Aktivity:

- 1.5.1. Vytvoření databáze ubytovacích kapacit v regionu
- 1.5.2. Vytvořit systém rezervace ubytování

- 1.5.3. Vytvoření databáze služeb stravování v obcích
- 1.5.4. Vytvoření systému využití místní zemědělské produkce pro služby stravování
- 1.5.5. Vytvoření systému spolupráce a propagace mezi poskytovateli služeb v rámci cestovního ruchu
- 1.5.6. Zavádění certifikace místních produktů a služeb v rámci cestovního ruchu
- 1.5.7. Podpora odbytu místních produktů a služeb
- 1.5.8. Vzdělávací akce pro producenty a poskytovatele služeb

1.6. Opatření:

Rozvoj kulturní spolupráce v regionu

Popis cíle opatření:

Podporou kulturního vyžití v regionu dojde ke zkvalitnění aktivního trávení volného času návštěvníků regionu a místních obyvatel. Ve venkovských oblastech se vytváří prostor pro aktivity místních neziskových organizací s podmínkou vzájemné spolupráce. Budou se motivovat ke společnému řešení problémů a podpoře volnočasových aktivit obce. Cílem regionu je dosažení tohoto cíle prostřednictvím rozvoje tradičních kulturních akcí, jejich propagací a podporou formou grantového programu.

Aktivity:

- 1.6.1. Vzdělávací akce pro rozvoj organizačních schopností neziskových organizací
- 1.6.2. Zavedení systému propagace kulturních, společenských a sportovních akcí
- 1.6.3. Pořádání putovních akcí. Akce by se konala postupně ve vícero obcích regionu.
- 1.6.4. Vytvoření publikace ve formě brožury o místní kultuře (historie, tradice)
- 1.6.5. Vytvoření kalendáře akcí MR Hranicko a jejich propagace v místních médiích a webových stránkách mikroregionu
- 1.6.6. Grantový program pro regionální kulturní, sportovní a společenské akce

1.7. Opatření:

Revitalizace (historických) center města a obcí

Popis cíle opatření:

Cílem opatření je podpořit v obcích a městech konání pravidelných a sezónních trhů, jarmarků /vymezit prostor pro místní tržiště, obnovit jej při úpravě a revitalizaci center, stanovit pravidla prodeje a ty kdo na jejich dodržování budou dohlížet, motivovat prodejce z regionu i mimo něj k účasti na těchto akcích (rozumné ceny za stánek, jiné jen prodej, jiné předvádění řemesel apod.)

Aktivity:

- 1.7.1. Komunitní plánování úprav veřejných prostranství
- 1.7.2. Vytváření studií a projektových dokumentací úprav veřejných prostranství
- 1.7.3. Zajištění externích dotačních prostředků na obnovu veřejných prostranství
- 1.7.4. Realizace projektů úprav veřejných prostranství
- 1.7.5. Spolupráce s obchodníky a veřejností – společná propagace obchodníků městského (obecního) centra
- 1.7.6. Každoroční zorganizování v centru města Hranic akci „Hranické kulturní léto“
- 1.7.7. Pořádání pravidelných trhů, kulturních a společenských akcí oživujících centra, veřejná prostranství a náměstí.
- 1.7.8. Zavádění orientačního systému ve městě a obcích
- 1.7.9. Oživení veřejných prostranství (obchody otevřené přes víkend, kvalitní zboží, místní trhy)
- 1.7.10. Využití nevyužívaných budov

1.8. Opatření: (opatření založené na individuálních záměrech obcí)

Rekonstrukce a budování areálů určených k volnočasovým aktivitám

Popis cíle opatření:

Rekonstrukcí či budováním volnočasových areálů bude dosaženo kvalitního života v obcích regionu a rozvoje cestovního ruchu. Kultura a sport je jednou z možností využití volného času. Její zajištění a zpřístupnění výrazně ovlivňuje kvalitu života v regionu. Téměř každá obec v regionu má možnost pořádat kulturní a sportovní akce v prostorách kulturních domů, ve venkovních nebo sportovních areálech. Sportovní vyžití je v obcích možné na fotbalových hřištích, ve sportovních areálech nebo sokolovnách. Ty nejsou vždy v nejlepším stavu, proto budou vyžadovat modernizaci, rekonstrukci či jejich výstavbu.

Aktivity:

- 1.8.1. Výstavba ledové plochy v Hranicích
- 1.8.2. Vybudování sportovního areálu v Hustopečích nad Bečvou
- 1.8.3. Rekonstrukce Rekreačního střediska Šterkopísky Hustopeče nad Bečvou
- 1.8.4. Víceúčelový areál se zaměřením na hasičský sport v Provodovicích
- 1.8.5. Rekonstrukce víceúčelového hřiště v Horním Újezdě
- 1.8.6. Vybudování výletišť za Kulturním domem v Horním Újezdě
- 1.8.7. Rekonstrukce víceúčelového hřiště v Býškovcích
- 1.8.8. Vybudování víceúčelového sportovního areálu ve Stříteži n. L.
- 1.8.9. Rekonstrukce Sokolovny na Víceúčelové kulturní a sportovní zařízení zařízení ve Stříteži n.L.
- 1.8.10. Vybudování víceúčelového sportovního areálu v Jindřichově
- 1.8.11. Rekonstrukce víceúčelového sportovního areálu v Partutovicích
- 1.8.12. Vybudování dětského hřiště u ZŠ Partutovice
- 1.8.13. Rekonstrukce víceúčelového hřiště v Malhoticích
- 1.8.14. Vybudování víceúčelového hřiště v Opatovicích
- 1.8.15. Využití zatopeného lomu pro rekreaci a volný čas v Opatovicích
- 1.8.16. Rozšíření a zkvalitnění golfového hřiště v Radíkově
- 1.8.17. Vybudování víceúčelového sportovního areálu v Klokočí
- 1.8.18. Vybudování víceúčelového hřiště v Dolních Těšeticích

- 1.8.19. Vybudování tenisových kurtů s umělým povrchem v Ústí
- 1.8.20. Vybudování fotbalového hřiště v obci Milenov
- 1.8.21. Rekonstrukce kulturního domu v Radíkově
- 1.8.22. Vybudování areálu paraglidingových služeb v Milenově
- 1.8.23. Vybudování víceúčelového školního hřiště ve Všechovicích
- 1.8.24. Vybudování Multifunkčního sportovního centra v Teplicích n.B.

Priorita rozvoje č.2.:

Zlepšení stavu komunikací v regionu a dopravní obslužnosti

Popis cílů priority:

Dokument Dopravní politika pro léta 2005 – 2013 je základním koncepčním dokumentem v České republice, který stanovuje hlavní směry vývoje sektoru dopravy. Globálním cílem dopravní politiky je vytvořit podmínky pro zajištění kvalitní dopravy zaměřené na její ekonomické, sociální a ekologické dopady v rámci principů udržitelného rozvoje a položit reálné základy pro nastartování změn proporcí mezi jednotlivými druhy dopravy.

Stávající síť silnic a dálnic v České republice je stále z části v nevyhovujícím stavu, pokud jde o technické a bezpečnostní parametry, kvalitu dopravní cesty. Nadále přetrvává nepříznivá finanční situace v oblasti výstavby a údržby. Propojení systémů městské, příměstské a regionální dopravy není na dostatečné úrovni, nejsou vytvořeny podmínky pro vyšší využívání cyklistické dopravy. Z hlediska silniční dopravy se přitom předpokládá nárůst intenzity silniční dopravy, který v budoucích letech lze očekávat.

Cílem priority je agregace potřeb renovací místních a regionálních komunikací a spolupráce na jejich řešení, formulované v opatřeních:

1. *Spolupráce při prosazování renovace komunikací I. – III.tříd*
2. *Renovace a dokončení sítě místních komunikací v obcích*
3. *Integrovaný dopravní systém*

2.1.Opatření:

Spolupráce při prosazování renovace komunikací I. – III. tříd

Popis cíle opatření:

Po určení vládních priorit rozvoje dopravy byl schválen Program investiční výstavby Sítě silnic a dálnic v ČR na období 2002 – 2010, ve které bylo stanoveno na základě rozborů ředitelství silnic a dálnic úseky, do kterých je třeba investovat. Jednou z nich je dálnice D47, tato dálnice je z hlediska rozvoje regionu velmi klíčová. Cílem opatření je vytvoření pracovní skupiny, která bude provádět lobbying za realizaci a budování nejen dálnice D47, ale i dalších komunikací I. - III.tříd na území regionu.

Aktivity:

- 2.1.1. Vytvoření pracovní skupiny k zlepšení stavu komunikací
- 2.1.2. Vytvoření databáze potřeb renovace komunikací v regionu (sekretariát)
- 2.1.3. Strukturace dle tříd komunikací a priorit potřebnosti rekonstrukce - vytvoření plánu rekonstrukce a lobbyingu budování komunikací
- 2.1.4. Společný lobbying za realizaci renovací
- 2.1.5. Realizace renovací
- 2.1.6. Lobbying za urychlení výstavby Palačovské spojky, dálnice D 47
- 2.1.7. Inicie společných kulatých stolů se zástupci ministerstva dopravy, poslanců a senátorů z Olomouckého a Zlínského kraje na podporu výstavby Palačovské spojky
- 2.1.8. Vybudování protihlukové stěny ve vnitřním lázeňském území Teplice n.B. podél silnice I/35 a železniční trati Hranice – Valašské Meziříčí

2.2.Opatření:

Renovace a dokončení sítě místních komunikací v obcích

Popis cíle opatření:

Na území regionu se nachází řada zanedbaných místních komunikací, které potřebují renovaci. Cílem opatření je proto pasportizace potřeb místních

komunikací, jejich rekonstrukce či budování těchto komunikací s ohledem na udržitelný rozvoj dopravy a cykloturistiky.

Aktivity:

2.2.1. Pasportizace místních komunikací nutných k rekonstrukci a dovybudování (vytvoření seznamu záměrů jednotlivých obcí na rekonstrukci přes rozvojové partnerství)

2.2.2. Rekonstrukce místních komunikací s ohledem na cykloturistiku, parkovací místa, zvyšování obslužnosti a napojení na průmyslové zóny

2.2.3. Zpracování projektové dokumentace na rekonstrukce a budování místních komunikací

2.2.4. Zajištění externích dotačních titulů na připravené projekty

2.3.Opatření:

Zkvalitňování integrovaného dopravního systému

Popis cíle opatření:

Řešení dopravních problémů regionu je možné řešit zkvalitňováním regionálních integrovaných dopravních systémů. Charakteristickým rysem venkovského prostoru je nadměrné využívání individuální dopravy autem do zaměstnání, škol, za nákupy a volným časem, naopak podíl hromadné dopravy k dopravě individuální je zanedbatelný. Cílem regionu je právě zkvalitnění integrovaného dopravního systému a zavedení alternativních způsobů dopravy v regionu (spolujízda).

Aktivity:

2.3.1. Analýza dopravní obslužnosti v regionu ve spolupráci s dopravci

2.3.2. Koordinace a úprava jízdních řádů – návaznost vlakové a autobusové dopravy (pracovní a školní dopravní spoje)

2.3.3. Analýza alternativ dopravního využití osobních aut ke spolujízdě v rámci regionu – vytvoření meziobecní nabídky pro přepravu do zaměstnání, škol apod.

Priorita rozvoje č.3:

Budování vodohospodářské infrastruktury

Popis cílů priority:

České republice bylo pro implementaci Směrnice 91/271 EHS uděleno přechodné období v podoblasti „Kvalita vody“, a to do 31.prosince 2010. Důvodem odkladu plnění požadavků Směrnice je investiční náročnost potřebných opatření. Aglomerace nad 2 000 ekvivalentních obyvatel musí mít odpovídající kanalizační systém zakončený čistírnou odpadních vod. Rovněž aglomerace s produkcí znečištění pod úroveň 2 000 EO, které mají vybudován kanalizační systém, musí zajistit přiměřené čištění produkovaných odpadních vod, pro obce do 2000 obyvatel pak platí přechodné období do roku 2015. Po tomto termínu obcím hrozí finanční postihy. Jedná se o prioritu, kde těžiště aktivity více převažuje k individuálnímu nasazení zástupců jednotlivých obcí. Tato priorita je zde zařazena z důvodu výrazné hrozby úbytku finančních prostředků obcí vlivem plateb pokut za neřešení tohoto problému. Dalším důvodem zařazení této priority je hledání a nacházení společných postupů při řešení alternativních způsobů likvidace odpadních vod prostřednictvím čerpání zkušeností z jiných států a mikroregionů. Zajištění kvalitní pitné vody pro obyvatelstvo ze zabezpečených a sledovaných zdrojů a její rozvedení ke všem místům potenciálních odběrů v požadovaném množství při dodržení obvyklých vlastností dodávky je základním požadavkem vybavenosti sídla pro kvalitní a spokojené bydlení občanů.

V návaznosti na politiky ochrany a kvality vody byly určeny dvě dílčí rozvojové oblasti:

1. Budování a rekonstrukce ČOV
2. Efektivní řízení vodních zdrojů

Tyto rozvojové oblasti jsou v rámci opatření dále členěny do jednotlivých aktivit, vycházejících z potřeb regionu. Pro úspěšné dosažení vytyčených cílů je důležité získávání zdrojů pro realizaci plánovaných aktivit, zejména u investičních projektů.

3.1. Opatření:

Budování a rekonstrukce ČOV

Popis cíle opatření:

Řešení problematiky odkanalizování a čištění odpadních vod v souladu s požadavky na dodržení technických standardů a právních nařízení EU, dle potřeb dalšího rozvoje regionu, je významným rozvojovým cílem a doporučuje se zde využití především přírodních způsobů likvidace odpadních vod. Přírodní způsoby čištění odpadních vod využívají i přirozeně samočisticí procesy podobné těm, které probíhají v přirozených mokřadech, vodních nádržích a půdních prostředích.

Aktivity:

- 3.1.1. Analýza možností využití klasických a alternativních způsobů likvidace odpadních vod
- 3.1.2. Prosazování změny v přístupu odpovědných orgánů na likvidaci odpadních vod v regionu a jeho koordinace s krajskou koncepcí
- 3.1.3. Realizace ekonomicky nejvhodnějších alternativ v regionu
- 3.1.4. Rekonstrukce vybraných ČOV na energetické využití bioplynu

3.2. Opatření:

Efektivní řízení vodních zdrojů

Popis cíle opatření:

Většina obcí v regionu má vodovod vybudován již dlouhá léta. Přesto existuje území, které není pokryto zásobováním pitnou vodou, její napojení na skupinový vodovod bude probíhat postupně dle potřeb a finančních možností provozovatele. Cílem regionu je proto kvalita produkované vody, která trvale vyhovuje všem ukazatelům pro pitnou vodu.

Aktivity:

- 3.2.1. Naplánování a vytvoření nezbytných studií a dokumentací pro zajištění vodovodní sítě pro region

3.2.2. Spolupráce mezi zástupci vodohospodářského sektoru, veřejného a soukromého sektoru pro zajištění vodovodní sítě regionu

3.2.3. Zvyšování veřejného povědomí veřejnosti a spolupráce pracovních skupin - zapojení zkušených odborníků (VaK) do společného managementu vodních zdrojů

3.2.4. Uplatnění dokumentace s územním rozhodnutím na příslušné fondy

Priorita rozvoje č.4:

Podpora rozvoje podnikatelských aktivit a zaměstnatelnosti obyvatel

Popis cílů priority:

Cílem priority je zvýšení počtu podnikatelských aktivit a podpora zvýšení zaměstnatelnosti obyvatel regionu prostřednictvím rozšiřování a zkvalitňování informačních prostředků. Kvalitní podnikatelské prostředí představuje stabilizující prvek ekonomiky, které dokáže pružně reagovat na poptávku na trhu.

Cílem priority je podpora vzniku a rozvoje podnikatelských aktivit a na základě toho i řešení problematiky nezaměstnanosti. Malé i střední podniky mají obvykle nevýhodu v horší dostupnosti vysoce kvalifikovaných pracovníků, čehož chce region dosáhnout prostřednictvím kvalitního informačního systému a využíváním alternativních pilotních metod práce s nezaměstnanými. Na venkově je nejvyšší nezaměstnanost a občané jsou „vyrovnaní“ se svou dlouhodobou nezaměstnaností. Je potřeba tedy vytvořit podmínky pro zaměstnání dlouhodobě nezaměstnaných i formou podávání informací a vzdělávacích aktivit.

Nevyužívané objekty nebo někdy také brownfields vznikají zejména restrukturalizačními tlaky ve společnosti, jejichž řešení trh nezvládne. Jedná se o pozemky a budovy v urbanizovaném území, které ztratily svoje původní využití nebo jsou podvyužité. Často mají a nebo se předpokládá, že mají ekologické poškození a zdevastované výrobní a jiné budovy. Mají negativní ekonomické účinky, ale mají také neblahý fyzický vliv na své širší okolí, snižují hodnotu svého okolí a přinášejí sociální problémy. Komplexnosti, nejistoty, zvýšená rizika a náklady spojené s jejich renovací a znovu využitím odrazují soukromý kapitál od aktivní ekonomické intervence.

Situace na trhu práce je v současné době velice pečlivě sledována nejen státními institucemi, které se politikou pracovního trhu zabývají, ale také dalšími subjekty (ekonomickými i neziskovými). Jedním z hlavních ukazatelů ekonomiky v České republice je právě nezaměstnanost, která s trhem práce úzce souvisí. Na tyto odchylky reaguje také tzv. Aktivní politika zaměstnanosti, v rámci níž jsou více podporovány ty skupiny obyvatel, které jsou postižené nezaměstnaností více než jiné. V současné době jsou sledovány údaje o absolventech, nezaměstnaných se změněnou pracovní schopností, nezaměstnaných v předdůchodovém věku či žen po mateřské dovolené. Zároveň jsou více státem podporovány strukturálně postižené regiony. Hranicko chce také podpořit zaměstnanost a zvýšení kvality v zemědělství, které má ne venkově stále důležitou roli. V regionu se nachází spousta podniků, které se zabývají zemědělskou činností, bohužel nemají finanční prostředky na modernizaci a zkvalitnění svých produktů.

Ačkoliv existuje celá řada opatření a služeb na pomoc nezaměstnaných v rámci Aktivní politiky zaměstnanosti či různých projektů podporovaných z Evropské unie, nezaměstnaní na venkově mají větší problém na tyto služby a podporu dosáhnout. Region Hranicko se pro rozhodl řešit tuto problematiku prostřednictvím čtyřech opatření:

1. *Zavedení informačního systému pro podporu podnikání*
2. *Rozšíření infrastruktury pro podporu podnikání*
3. *Podpora zaměstnatelnosti*
4. *Podpora zemědělským podnikatelům*

4.1. Opatření:

Zavedení informačního systému pro podporu podnikání

Popis cíle opatření:

Cílem opatření je napomoci rozvinout podnikatelské aktivity, které povedou ke zlepšení pracovních podmínek obyvatel regionu. Tohoto cíle se bude dosahovat prostřednictvím realizace informačních a konzultačních aktivit pro začínající a stávající podnikatele (včetně farmářů), a dalších doprovodných akcí.

Aktivity:

- 4.1.1. Vytvoření konzultačního místa v mikroregionu Hranicko pro podporu podnikání
- 4.1.2. Informační a vzdělávací akce pro začínající a stávající podnikatele
- 4.1.3. Podpora malých a nových soukromých farmářů - Speciální poradenství pro začínající zemědělce k zorientování se v možnostech dotací
- 4.1.4. Integrace do informačního systému města Hranice na podporu podnikání
- 4.1.5. Doprovodný program drobných podnikatelských úvěrů
- 4.1.6. Nabídka informací o podnikání v bulletinu MR Hranicko
- 4.1.7. Vytvoření katalogu místních malých a drobných podnikatelů k využití v rámci meziobecní spolupráce
- 4.1.8. Prezentace investičních příležitostí prostřednictvím webových stránek mikroregionu Hranicko

4.2. Opatření:

Rozšíření infrastruktury pro podporu podnikání

Popis cíle opatření:

Rozvoje bude dosahováno využitím nevyužívaných objektů, kterých se v regionu Hranicko nachází velké množství. Většina objektů je nevyužívána z důvodu likvidace subjektů, jejich zmapování a nabídka pro podnikatelské využití může přinést rozvoj. V rámci tohoto opatření by mělo dojít také k rozvoji a podpoře podnikatelských zón a drobného podnikání na území regionu.

Aktivity:

- 4.2.1. Vytvořit přehled průmyslových zón v regionu
- 4.2.2. Zmapování nevyužívaných objektů v regionu
- 4.2.3. Marketing nevyužívaných objektů na podporu podnikání
- 4.2.4. Využití a registrace nevyužívaných objektů v databázi KÚ
- 4.2.5. Vyjasnění vlastnictví u nevyužívaných objektů
- 4.2.6. Zpracování projektové dokumentace a zajištění externích dotačních titulů
- 4.2.7. Podpora využití menších nemovitostí pro drobné podnikání

4.3. Opatření:

Podpora zaměstnatelnosti

Popis cíle opatření:

Region Hranicko řeší rozličné problémy, se kterými se potýkají všechny venkovské regiony v rámci plánování budoucích investic do regionu. Nezaměstnanost, nedostatek místních podnikatelů a nedostatek pracovních příležitostí v regionu je jedním z klíčových problémů. Cílem řešení problému nezaměstnanosti na venkově bude dosahováno mezisektorovou spoluprací v regionu, prostřednictvím vytvoření fóra nezaměstnanosti, které bude zajišťovat a iniciovat informační a vzdělávací akce pro nezaměstnané.

Aktivity:

- 4.3.1. Spolupráce s úřadem práce při tvorbě programů pro nezaměstnané (pracovní skupina)
- 4.3.2. Inicie vznik Fóra nezaměstnanosti okresu Přerov
- 4.3.3. Zavedení informačních kiosků pro nezaměstnané ve všech knihovnách
- 4.3.4. Informační a vzdělávací akce zaměřené na nezaměstnané
- 4.3.5. Využití dobrovolnického centra v Hranicích pro posílení kapacity NNO a obcí, jako forma zajištění další praxe pro nezaměstnané
- 4.3.6. Začlenění informačního programu Úřadu práce v Hranicích do nabídky knihoven/obecních úřadů
- 4.3.7. Využití institutu veřejně prospěšných prací na obcích
- 4.3.8. Organizování a podpora rekvalifikačních a vzdělávacích programů prostřednictvím místních škol

4.4. Opatření:

Podpora zemědělským podnikatelům

Popis cíle opatření:

Cílem je stabilizace zemědělských podnikatelů a podniků a zvýšení produktivity jejich práce především investicemi do majetku a technologie. Analýza regionu

ukázala na nedostatek kvalitní techniky a opotřebení výrobního majetku. Nevznikají pak nové kvalitní produkty a produkty s vysokou přidanou hodnotou.

Aktivity:

- 4.4.1. Modernizace zemědělských podniků
- 4.4.2. Přidávání hodnoty zemědělským a potravinářským produktům
- 4.4.3. Diverzifikace činností nezemědělské povahy

Priorita rozvoje č.5:

Zkvalitňování sociálních a zdravotnických služeb v regionu

Popis cílů priority:

Cílem rozvoje je zachování a rozvoj dostupnosti sociálních a zdravotnických služeb v regionu Hranicko. S ohledem na nepříznivý demografický vývoj v regionu včetně zvyšujícího se počtu seniorů, osob zdravotně postižených, ohrožených sociální exkluzí a lidí v krizi, je nezbytné upravit systém sociálních a zdravotnických služeb tak, aby byla v první řadě zajištěna ochrana osob, které sociální a zdravotnickou službu potřebují.

Rozvoje sociálních služeb bude dosahováno prostřednictvím komplexního komunitního plánování sociálních služeb na území správního obvodu Hranic. Zároveň musí dojít k jednoznačnému určení rolí jednotlivých subjektů (tzn. zřizovatelé, poskytovatelé a uživatelé sociálních služeb), se současným zprůhledněním způsobu financování celého systému. Komunitním plánováním sociálních služeb bude umožněno řešit vážné sociální problémy regionu.

Nemocnice Hranice je zařazena do sítě veřejných zdravotnických zařízení. Veřejný charakter je podtržen i účastí měst Hranic a Lipníka nad Bečvou na řízení nemocnice. V současnosti provozuje 25 oborů, disponuje 16 intenzivními, 130 akutními a 100 doléčovacími lůžky, má svoji ústavní lékarnu, rehabilitační pracoviště, rozsáhlý ambulantní provoz, kompletní komplementární servis, dopravní zdravotní službu a rekondiční zařízení. Zdravotnické služby jsou převážně poskytovány pro spádovou oblast regionu Hranicka.

Cílem regionu je proto podpora a stálé zkvalitňování a udržení kvalitního systému sociálních a zdravotnických služeb, prostřednictvím navržených opatření:

1. *Komunitní plánování sociálních služeb v regionu*
2. *Zlepšování zdravotnických služeb*

5.1. Opatření:

Komunitní plánování sociálních služeb v regionu

Popis cíle opatření:

Komunitní plánování sociálních služeb řeší problematiku sociálního vyloučení u nejvíce ohrožených skupin obyvatel v regionu. Cílem opatření je zvýšit efektivnost a dostupnost systému sociálních služeb poskytovaných těmto skupinám obyvatel a omezit nárůst počtu sociálně vyloučených osob. Problematiku sociálního vyloučení budou řešit pracovní skupiny, které budou složeny ze zástupců uživatelů služeb (současných i potenciálních), poskytovatelů a široké veřejnosti. Činnost pracovních skupin bude koordinována Řídícím týmem, jeho členy budou zástupci zadavatelů a poskytovatelů z řad příspěvkových i neziskových organizací.

Aktivity:

- 5.1.1. Vytvoření koordinační regionální skupiny (řídící skupina systému sociálních služeb v regionu).
- 5.1.2. Analýza Mikroregionu Hranicko z hlediska potřeb sociálních služeb
- 5.1.3. Zpracování uceleného komunitního plánu rozvoje sociálních služeb na území regionu Hranicko
- 5.1.4. Iniciovat vytvoření chráněných dílen
- 5.1.5. Podpora systému svépomoci (sousedská a rodinná péče)
- 5.1.6. Podpora vzniku dalších sociálních služeb na území regionu dle zpracovaného komunitního plánu rozvoje sociálních služeb
- 5.1.7. Realizace pilotního projektu v oblasti zdravotně postižených - praxe studentů a vznik výukového centra pro studenty zdravotních a sociálních oborů středních a vysokých škol

5.2. Opatření:

Zlepšování zdravotnických služeb

Popis cíle opatření:

Cílem opatření je nalézt cestu ke zlepšení přístupu k medicínským informacím prostřednictvím informačních technologií a služeb. Prostřednictvím přístupu k informacím o Evidence Based Medicine (EBM - medicína založená na důkazech). V medicíně založené na důkazech jde především o využívání výsledků klinických studií, které EBM staví proti klasickému důrazu na nesystematická pozorování, zkušenost a autoritu. Cílem regionu je proto podpora a stálé zkvalitňování a udržení kvalitní dostupnosti lékařské péče v regionu, a to především prostřednictvím zachování a rozvoje Nemocnice Hranice a.s..

Aktivity:

5.2.1. Vybudování informační sítě mezi zdravotními institucemi

5.2.2. Vytvoření systému sdílení a výměny lékařských dat mezi zdravotními institucemi

5.2.3. Lobbing za zachování Nemocnice v Hranicích a podpora zkvalitňování poskytovaných služeb

Priorita rozvoje č.6:

Rozvoj informačního a vzdělávacího systému

Popis cílů priority:

Východiskem k dosažení harmonického a udržitelného rozvoje regionu je skutečnost, že rozvoj území musí být založen nejen na výkonné a ekologicky šetrné ekonomice, na využití přírodního a kulturního potenciálu venkovské krajiny a sídel, ale zejména na lidských zdrojích, na jejich kvalitě, na zájmu a činnosti místních obyvatel regionu.

Jedním z důležitých ekonomických faktorů, ovlivňujících hospodářský potenciál regionu, je vzdělanostní struktura a kvalifikační úroveň obyvatelstva. Síť vzdělávacích zařízení (předškolních, základních, středních i vyšších), stejně jako jejich kvalita je jedním z určujících předpokladů zvýšení vzdělání občanů a jejich

dalšího flexibilního uplatnění na trhu práce. Přítomnost ZŠ a MŠ na venkově má vždy pozitivní význam. Zvyšuje atraktivitu pro mladé rodiny a hraje také významnou roli při utváření společenského klimatu v obci.

Realizací opatření by měla vzniknout koncepce stabilní sítě základního školství, která by měla pokrýt ve střednědobém horizontu (8-12 let) poptávku základního vzdělání v regionu. Součástí této strategie je i řešení problému kriminality dětí a mládeže, která je velkým problémem regionu a jednotlivých obcí. Informační společnost je termín používaný v souvislosti se zaváděním, rozvojem a šířením nových, informačních a komunikačních technologií a elektronických služeb (počítač, internet, elektronické obchodování atd.). Tyto technologie a služby umožňují rychlý přenos a zpracování informací v datové, zvukové či audiovizuální podobě do nejrůznějších oblastí každodenního života, čímž se stávají neodmyslitelnou součástí dnešní společnosti. Rozvoj informačních technologií a internetu je proto stále rychlejší a ani region Hranicko nesmí v této oblasti zaostávat. Stále naléhavější je také obecná potřeba aktuálních informací jak ze strany veřejné správy a podnikatelů, tak také občanů a jejich využívání v komplexnějších názornějších souvislostech (spotřebitelský komfort). Na druhou stranu, rozdíly v možnosti přístupu především jednotlivců, ale i firem k moderním informačním a komunikačním technologiím, jako je internet vytváří tzv “digital divide – digitální propad“ mezi těmi, kteří mohou profitovat z možností poskytovaných těmito technologiemi a těmi bez této možnosti. Rozdíly v možnosti přístupu a využívání nových informačních technologií mohou způsobit problém kvalitního rozvoje venkova a prohloubit dosavadní rozdíly mezi regiony. Proto je přístup k informačním a komunikačním zdrojům, který tyto technologie umožňují, je čím dál více považován za klíčový faktor ekonomického a sociálního rozvoje. Navrhované opatření naplňující cíle priority jsou:

- 1. Vytvoření stabilní sítě základních škol*
- 2. Prevence kriminality a EVVO*
- 3. Zavádění informačních technologií*
- 4. Regionální školící středisko pro potřeby rozvoje venkova*

6.1. Opatření:

Vytvoření stabilní sítě základních škol

Popis cíle opatření:

Cílem opatření je vyhodnocení populačního vývoje, vyhodnocení spádovosti a schopnosti škol zajišťovat výuku v dostatečné kvalitě. Součástí bude i vyhodnocení dopravních nenávazností. Stabilizace sítě základního školství, která by měla být doprovázena i úpravami návazností školní autobusové dopravy. Po vyjasnění situace základních škol mohou následovat investice do budov jako takových, ale i do zázemí škol.

Aktivity:

- 6.1.1. Vytvoření pracovní skupiny určené k přípravě studie
- 6.1.2. Studie populačního vývoje včetně odhadu trendu jeho vývoje
- 6.1.3. Anketní šetření mezi zastupitelstvy obcí a veřejností
- 6.1.4. Hodnocení jednotlivých základních škol dle vybraných kritérií
- 6.1.5. Návrh studie sítě základních škol v regionu
- 6.1.6. Veřejná projednání návrhu
- 6.1.7. Dopracování plánu sítě základních škol
- 6.1.8. Realizace opatření studie
- 6.1.9. Snižování nákladů na provoz základních škol prostřednictvím využití nevyužívaných prostorů mateřskými školami
- 6.1.10. Profesní vzdělávání pedagogů škol
- 6.1.11. Propagace škol a zvýšení informovanosti o činnosti škol
- 6.1.12. Řešení nevyužívaných prostor škol – podpora celoživotního vzdělávání obyvatel
- 6.1.13. Identifikace potřeb jednotlivých škol
- 6.1.14. Investice do škol
- 6.1.15. Zajištění externích dotačních titulů

6.2. Opatření:

Prevence kriminality a EVVO

Popis cíle opatření:

Cílem opatření je dosáhnout zvýšení dopadu či oslovení obyvatel regionu v jednotlivých cílových skupinách (děti a mládež, pedagogičtí a odborní pracovníci, veřejná správa, široká veřejnost) a zkvalitnění environmentálních aktivit na území regionu Hranicko.

Součástí tohoto opatření je i řešení problému kriminality dětí a mládeže, která je velkým problémem regionu a jednotlivých obcí. Úloha škol je v této oblasti především v prevenci sociálně patologických jevů.

Aktivity:

6.2.1. Spolupráce s Policií ČR v oblasti prevence kriminality – exkurze, přednášková činnost (pracovní skupina)

6.2.2. Zavedení prevence kriminality na školách

6.2.3. Spolupráce se střediskem Probační a mediační služby ČR - podpora probačního programu pro mladistvé v regionu

6.2.4. Vytvoření a zavedení systému vzdělávání v oblasti ekologie a energeticky úsporného chování a pravidelné informování obyvatel

6.2.5. Rozšíření spolupráce mezi školami v EVVO

6.2.6. Podpora rozšíření studijních oborů na pobočce Mendlovy univerzity v Hranicích

6.3. Opatření:

Zavádění informačních technologií

Popis cíle opatření:

Počítače, internet a na ně navazující další moderní technologie a procesy, jejich rozšíření, způsob a míra jejich využívání, stejně jako znalosti a dovednosti s nimi související, představují jeden ze základních elementů, které by měly umožnit regionu

Hranicko být konkurenceschopným, dynamickým a počítačově vzdělaným regionem.

Aktivity:

- 6.3.1. Analýza stávajících podpor internetu poskytovaných krajem a státem, aby nedocházelo zbytečně ke zdvojení podpor
- 6.3.2. Zmapování regionu vysokorychlostním internetem
- 6.3.3. Vytvoření stabilního vysokorychlostního pokrytí prostřednictvím spolupráce s firmami, které se tím zabývají
- 6.3.4. Zavedení využívání videokonferencí (vnější propojení) prostřednictvím vysokorychlostní sítě a internetových čipových „budek“
- 6.3.5. Prostřednictvím napojení na internet a poskytováním širokého spektra služeb pomocí internetu podpořit vybavení domácností počítači
- 6.3.6. Po vybudování stabilní vysokorychlostního internetu bude rozšířeno vysílání Hranické televize mezi občany
- 6.3.7. Zavádění alternativního vysokorychlostního internetového připojení na obecní úřady a podpora vzniku internetových středisek
- 6.3.8. Zpřístupnění internetu zadarmo v místních knihovnách
- 6.3.9. Školení stávající obsluhy v knihovnách při práci s internetem
- 6.3.10. Zvyšování počítačové gramotnosti prostřednictvím škol a knihoven
- 6.3.11. Posílení elektronické obsluhy občanů – zlepšení obecních internetových stránek, začlenění typových úloh (co dělat když...), větší zpřístupnění elektronického podpisu, sledování správního řízení atd.

6.4. Opatření:

Regionální školící středisko pro potřeby rozvoje venkova

Popis cíle opatření:

Cílem opatření je prostřednictvím regionálního střediska školy obnovy venkova napomoci k harmonickému rozvoji venkova, vzdělávání činitelů místní samosprávy a obyvatelstva. Činnost by měla spočívat v poradenské a konzultační činnosti obcím a podnikatelům při koncipování záměrů a samotném zpracování rozvojových

projektů a v pořádání prezentací a seminářů či přednášek podle schváleného plánu činnosti školy.

Aktivity:

- 6.4.1. Obnovení činnosti Školy obnovy venkova v Radíkově
- 6.4.2. Zapojení střediska v Radíkově do systému škol obnovy venkova Olomouckého kraje
- 6.4.3. Zavedení systému, který bude poskytovat informace a poradenství pro starosty prostřednictvím internetu
- 6.4.4. Vybavení a rekonstrukce školícího střediska v Radíkově (kulturní dům)
- 6.4.5. Realizace vzdělávacích akcí ve školícím středisku v Radíkově

Priorita rozvoje č.7:

Péče o krajinu a energetické zdroje

Popis cílů priority:

Problematika energetických zdrojů na bázi obnovitelných zdrojů energie a zároveň řešení energetického využití komunálního odpadu (zejména bioodpadu) je problémem celého regionu. Energie je jedním ze základních předpokladů existence života na zemi. Její nedostatek i přebytek vyvolávají ekonomické, sociální a ekologické problémy. Proto je snahou většiny vyspělých zemí regulovat zdroje i spotřebu energie za účelem nalezení rozumné rovnováhy mezi poptávkou a nabídkou, která by uspokojovala potřeby za přijatelné ceny a s minimálními dopady na životní prostředí.

Produkce odpadů v regionu každoročně stoupá. Racionalizace řešení odpadového hospodářství je proto nezbytností. Zkvalitnění odpadového hospodářství je možné dosáhnout racionalizací systému využití provozovačské skládek odpadů (nebezpečný, komunální i ostatní odpad) v souladu s plánem likvidace pevných komunálních odpadů pro veškerý vytvářený odpad z regionu, s možností rozšíření kategorií skládkovaných druhů komunálních i ostatních druhů odpadů a zajištění ekologické likvidace odpadů v souladu se zákonem o odpadech číslo 125/1997 Sb. ve znění novel a nařízení vlády.

Komplexní pozemková úprava je velký a zásadní moment v utvoření přesných vlastnických vztahů v katastru obce. Někdy dochází i ke změnám ve velikostech některých parcel. Do pozemkových úprav jsou projektovány i tzv. územní systémy ekologické stability v krajině. Nazývají se biocentra a biokoridory, jednodušeji remízky a aleje stromů a křovin. Jsou do územních plánů obcí projektovány na podkladě zákona o ochraně přírody. Tyto prvky v krajině by měly umožnit lepší přežití zvěře a ostatních živočichů v intenzivně zemědělsky obhospodařované krajině. Komplexní pozemkové úpravy se provádí za účasti veřejnosti, tak aby se předcházelo budoucím možným problémům při uzavírání nájemních smluv, při vydávání půdy vlastníkům do užívání a pod.

Realizací opatření obsažených v prioritě bude dosaženo vytvoření a obnovení kvalitního životního prostředí, které bude příznivé jak pro obyvatele regionu, tak pro jeho návštěvníky. Je potřeba vytvořit systém ekologické stability krajiny, snažit se minimalizovat negativní dopady lidské činnosti na kvalitu ŽP. V této oblasti také hodně chybí osvěta a propagace vhodných způsobů. Podpora speciálních metod obhospodařování půdy by měla přispívat k udržitelnému rozvoji na základě pomoci zemědělcům a majitelům lesů, zejména za účelem využívání metod užívání půdy slučitelných s nutností zachovat přírodní bohatství a krajinu a chránit a zlepšovat přírodní zdroje a udržovat krajinu. K naplnění této priority významně napomůže výchova veřejnosti v oblasti životního prostředí.

Navržené opatření:

- 1. Zavádění pozemkových úprav*
- 2. Rozvoj regionálního trhu s biomasou*
- 3. Snižování energetické náročnosti regionu*
- 4. Racionalizace sběru a zpracování odpadů*
- 5. Úprava a údržba lesních stezek*

7.1. Opatření:

Zavádění pozemkových úprav

Popis cíle opatření:

Cílem tohoto opatření je podpora komplexních pozemkových úprav v jednotlivých obcích regionu, tak aby došlo k vyjasnění jednotlivých vlastnických vztahů v jejich katastru. Následně došlo k realizaci pozitivních změn a úprav tzv. územních systémů ekologické stability v krajině, protierozních opatření a protipovodňových úprav.

Aktivity:

- 7.1.1. Plánování komplexních pozemkových úprav jednotlivých katastrálních územích
- 7.1.2. Realizace plánu společných zařízení (péče o krajinu)
- 7.1.3. Realizace protierozních opatření včetně vodohospodářských opatření k bezproblémovému odtoku přívalových vod
- 7.1.4. Realizace opatření ke zvyšování retenční schopnosti krajiny

7.2. Opatření:

Rozvoj regionálního trhu s biomasou

Popis cíle opatření:

Podporou rozvoje energetických zdrojů s využitím obnovitelných zdrojů energie a zpracování bioodpadu pro energetické účel, a změnou orientace zemědělství a lesnictví ve prospěch pěstování energetických rostlin a dřevin by mělo být dosaženo vyšší soběstačnosti regionu v zásobování energií a snížení závislosti na vnějších dodávkách energie. Prostřednictvím rozvoje farmářských a jiných druhů zpracování bioodpadu lze dosáhnout snížení nákladů a zároveň rozšíření druhotných podnikatelských aktivit. Významnou úlohu při realizaci opatření hraje zapojování veřejnosti a rozvoj informačních kampaní.

Aktivity:

- 7.2.1. Zpracování Územně energetické koncepce - projekt bude komplexně řešit způsoby využití obnovitelných zdrojů energie v obcích, energetické využití biomasy a bioodpadu
- 7.2.2. Příprava a realizace podmínek pro přechod na pěstování energetických rostlin a dřevin, logistika
- 7.2.3. Případová studie nakládání s bioodpadem, příprava bioplynové stanice
- 7.2.4. Osvětové akce a semináře pro zemědělce, majitelé lesů a obce, k produkci, zpracování a odbytu biomasy
- 7.2.5. Marketingová kampaň pro využití biomasy
- 7.2.6. Pilotní akce pěstování, zpracování a využití biomasy - Zavedení systému zásobování obcí biomasou včetně pronájmu kotlů

7.3.Opatření:

Snižování energetické náročnosti regionu

Popis cíle opatření:

Na základě Státního programu na podporu úspor energie je nutné realizovat opatření, které povedou ke zvyšování účinnosti užití energie, kombinované výrobě tepelné a elektrické energie, podpoře zavádění výrobní a rozvodných zařízení energie, obnovitelných zdrojů energie, a vytváření územního energetického plánu. Nezbytnou součástí je i vzdělávání a poradenství pro jednotlivé občany, zástupce státní správy, podniky i drobné podnikatele, obecní a městské úřady.

Aktivity:

- 7.3.1. Studie zhodnocení energetické náročnosti a návrh opatření na realizaci úspor (osvětlení, veřejné budovy, veřejnost, podnikatelský sektor)
- 7.3.2. Stabilní využívání financování z externích zdrojů pro realizaci energetických úspor (osvětlení, veřejné budovy, veřejnost, podnikatelský sektor)
- 7.3.3. Realizace opatření pro snižování energetické náročnosti (osvětlení, veřejné budovy, veřejnost, podnikatelský sektor)
- 7.3.4. Cyklus seminářů pro občany (starosty) a školy na téma nízkoenergetická výstavba

7.3.5. Putovní výstava s poradenstvím EKIS (Energetická konzultační a informační střediska) - úspory energií, využití obnovitelných zdrojů energie a NED (nízkoenergetická výstavba)

Opatření:

7.4. Racionalizace sběru a zpracování odpadů

Popis cíle opatření:

Cílem opatření je podpora ekologicky šetrného zpracování odpadů, a to především podporou recyklace odpadu a kompostováním. Cílem je také podpora způsobů odkládání použitého odpadu do nádob nebo kontejneru, které jsou motivující pro občany a jsou šetrné z hlediska ochrany životního prostředí, tzv. zavádění separovaného sběru odpadu v obcích regionu, taktéž může vést ke snižování objemu směsného komunálního odpadu a umožňuje obcím zlepšit finanční bilanci odpadového hospodářství.

Aktivity:

- 7.4.1. Cyklus seminářů pro občany (starosty) a školy na téma úspor energií, využití OZE,, hospodaření s bioodpady
- 7.4.2. Zavedení systému separace stavebního odpadu, bioodpadu a tetrapaky
- 7.4.3. Inicie „farmářských“ kompostáren

Opatření:

7.5. Úprava lesních stezek

Popis cíle opatření:

Aktivity:

- 7.5.1. Pořízení strojů a zařízení pro budování a údržbu lesních cest, stezek a chodníků.
- 7.5.2. Obnova a výchova lesních porostů
- 7.5.3. Prvotní zpracování dříví ekologickým způsobem
- 7.5.4. Celkové úpravy lesních cest a souvisejících objektů

Horizontální priorita rozvoje

(její realizace je podmínkou i pro ostatní priority)

8. Organizační zajištění rozvoje regionu

Popis cílů priority:

Základním cílem je zlepšit koordinaci a spolupráci jednotlivých mikroregionů v rámci území regionu Hranicko, který kopíruje území správního obvodu III. stupně města Hranice. Důležitá je také směna informací a zkušeností s fungováním mikroregionu s jinými mikroregiony na území celé ČR. Rozvoj spolupráce s jinými mikroregiony může napomoci při plánování společných akcí či naplňování jednotlivých opatření aktualizace strategie rozvoje regionu Hranicko. Dílčím cílem priority je vytvořit doplňkové organizační struktury regionu, která bude podporou kvalitní realizace jednotlivých opatření. Horizontální opatření obsažená v této prioritě jsou:

1. *Zlepšování spolupráce mezi mikroregiony*
2. *Zajištění stabilního managementu rozvoje mikroregionu*

Opatření obsažená v této horizontální prioritě je třeba uskutečnit před nebo souběžně s realizací jednotlivých opatření.

8.1. Opatření:

Zlepšování spolupráce mezi mikroregiony

Aktivity:

- 8.1.1. **Osobní jednání zástupců mikroregionu s jinými mikroregiony mimo Hranicko (sekretariát, oficiální orgány)**
- 8.1.2. **Koordinace spolupráce mezi mikroregiony v rámci Mikroregionu Hranicko – Rozvodí, Záhoran, Podlesí**
- 8.1.3. **Společné akce – rozvojové projekty**
- 8.1.4. **Spolupráce s rozvojovým partnerstvím a jeho orgány**
- 8.1.5. **Využití metodiky Leader**

8. 2. Opatření:

Zajištění stabilního managementu rozvoje mikroregionu

Aktivity:

- 8.2.1. Zajištění financování sekretariátu
- 8.2.2. Inicie a stabilizace rozvojového partnerství do struktur mikroregionu
- 8.2.3. Zhodnocení efektivity sekretariátu
- 8.2.4. Koordinace práce sekretariátu v jednotlivých mikroregionech
- 8.2.5. Koordinace sekretariátu a rozvojového partnerství
- 8.2.6. Koordinace činnosti účelově vázaných pracovních skupin
- 8.2.7. Zapojení zástupců veřejného a soukromého sektoru do přípravy regionu na využití programů typu Leader
- 8.2.8. Využití programů Leader + a ČR

Horizontální priorita rozvoje

(její realizace je podmínkou i pro ostatní priority)

9. Využívání Geografického informačního systému

Popis cílů priority:

GIS – Geografický informační systém, je technologie a nástroj, který usnadňuje podporu v různých oblastech rozhodovacích procesů. Většina objektů, jevů a činností reálného světa se vztahuje k některému místu zemského povrchu (např. veřejné osvětlení, dům, pozemek, les, silnice, řeka) nebo má vztah k některému místu na zemském povrchu (občan má někde trvalé bydliště, dům je postaven na určitém pozemku, hospodaření je ovlivněno ochranou přírody, výstavba je podmíněna vlivy na životní prostředí). Tyto objekty se vyskytují v daném prostoru společně s mnoha dalšími objekty a navzájem se ovlivňují (např. silniční dopravou jsou postiženi obyvatelé okrajové části města v domech do určité vzdálenosti, komín zamoří zplodinami určité území, prosperita prodejny závisí mimo jiné i na její poloze,

množství potenciálních zákazníků v okolí a dostupnosti dopravních prostředků). Proto znalost umístění a vzájemných prostorových souvislostí mezi objekty je velmi významná a může sehrát důležitou roli v řadě oborů lidské činnosti, od návrhu umístění skládky odpadů, spádovosti školského zařízení, sledování kriminality v jednotlivých částech regionu, až po návrh rozvoje regionu, případně sledování vývoje krajiny v čase. GIS také dokáže pracovat s údaji o jejich vzájemných prostorových vztazích neboli topologiích. A navíc GIS podá tazateli odpověď vždy formou přehledné mapy a ne směsí čísel textů a tabulek. Praktické využití GIS je proto v ohledu na rozvoj regionu velmi různorodé.

Navržené opatření:

1. Zavedení regionálního geografického informačního systému

Realizací tohoto opatření je možné získat systémový nástroj, který je možné provázat s realizací jednotlivých předchozích opatření.

II.I.Opatření:

Zavedení regionálního geografického informačního systému

Popis cíle opatření:

Pro funkčnost takového systému je důležité zabezpečit dostatečné množství kvalitních dat, zajistit jejich správu a následnou aktualizaci. GIS v širším smyslu slova představuje nejen počítačový program (většinou celý systém programů), ale i všechno okolo, tj. veškeré potřebné technické vybavení, potřebná data, způsob jejich získávání a správy a odborné konzultace, školení a příslušně vyškolený tým odborníků.

Aktivity:

9.1.1. Zavádění Geografického informačního systému (GIS) na úrovni mikroregionu

9.1.2. Využití GIS v oblasti prostorového plánování, krizového řízení a sledování stavu životního prostředí

9.1.3. Pokrytí GIS systémem celý mikroregion (možnost využití multilicence vlastněné městem Hranice)

- 9.1.4. Začlenit do systému GIS způsob hodnocení kvality života (rozvinutosti mikroregionu) – např. sledovat čistotu ovzduší, občanskou vybavenost, dopady na zaměstnanost atd.) –
- 9.1.5. Začlenit systém monitorování území z hlediska rozvojových projektů (začlenit tento systém sledování na podkladu strategického plánu rozvoje)
- 9.1.6. Zajistit nákup dat a mapovat území mikroregionu
- 9.1.7. Propojit systém GIS s informacemi o cestovním ruchu prostřednictvím internetové aplikace (například cyklotrasy, přírodní zajímavosti)
- 9.1.8. Vytvořit „uživatelsky přátelský“ systém (systému různé uživatelské úrovně) – obce, mikroregion, veřejnost
- 9.1.9. Zavedení a vyhodnocování indikátorů pro sledování čistoty ovzduší a vodních zdrojů vhodné pro hodnocení kvality životního prostředí
- 9.1.10. Zavádění a pravidelné vyhodnocování indikátorů pro hodnocení kvality života v mikroregionu

7 . Systém řízení – management rozvoje

Spolupráce obcí může efektivně fungovat díky managementu rozvoje, který je výkonným článkem svazku obcí, pomáhá jim řešit společné problémy a iniciovat rozvoj. Mikroregion Hranicko má formálně ustanoveny volené orgány, které se podílejí na strategickém plánování a realizaci jednotlivých aktivit a projektů. Charakter spolupráce je dán funkčními vazbami a specifikami regionu. Jejím smyslem je především usilování o realizaci politických a ekonomických výhod, iniciace pozitivních růstových trendů či minimalizace dopadů negativních jevů ve vývoji venkovského prostoru.

Management rozvoje regionu Hranicko je organizační strukturou mikroregionu, kterou jsou v mikroregionu iniciovány a realizovány aktivity/projekty. Zároveň management rozvoje vyhodnocuje činnosti mikroregionu, a to především z hlediska dopadů na rozvoj území mikroregionu. Jde o složku mikroregionu, které plní koordinační, iniciační, strategické a výkonné funkce.

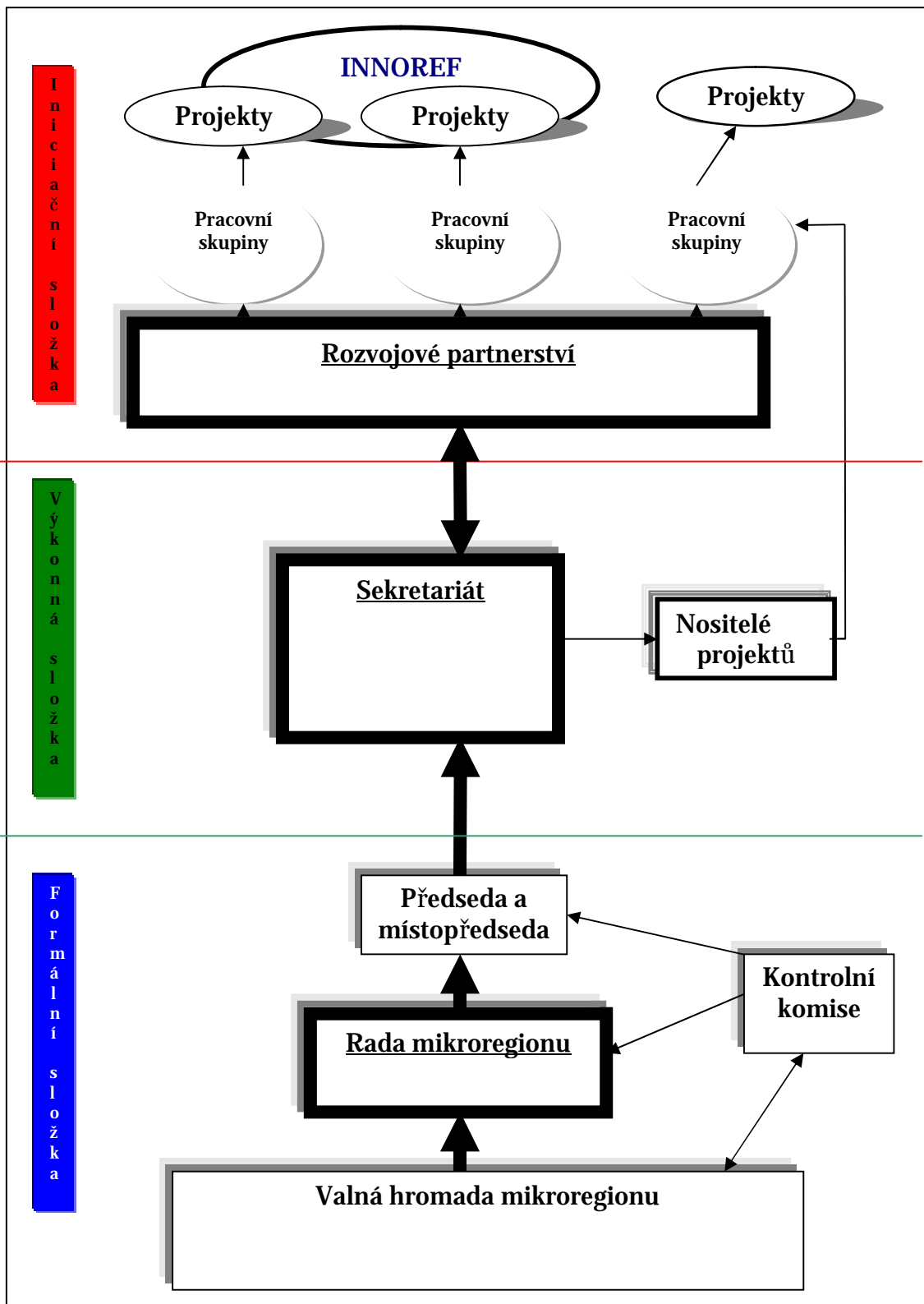
Regionální management mikroregionu Hranicko, je tedy určitým "hnacím motorem" udržitelného rozvoje mikroregionu založeném na lepším využívání místních zdrojů a udržení "přidané hodnoty" produktů v mikroregionu.

Přehled orgánů a organizačních složek Mikroregionu Hranicko:

- Valná hromada
- Kontrolní komise
- Rada
- Statutární zástupci - Předseda a místopředseda
- Sekretariát
- Pracovní skupiny
- Nositelé projektů
- Rozvojové partnerství²

Schéma struktury managementu rozvoje regionu Hranicko:

² Rozvojové partnerství je od ledna 2006 registrované jako občanské sdružení Rozvojové partnerství regionu Hranicko dle metodiky Leader, jako Místní akční skupina (MAS).

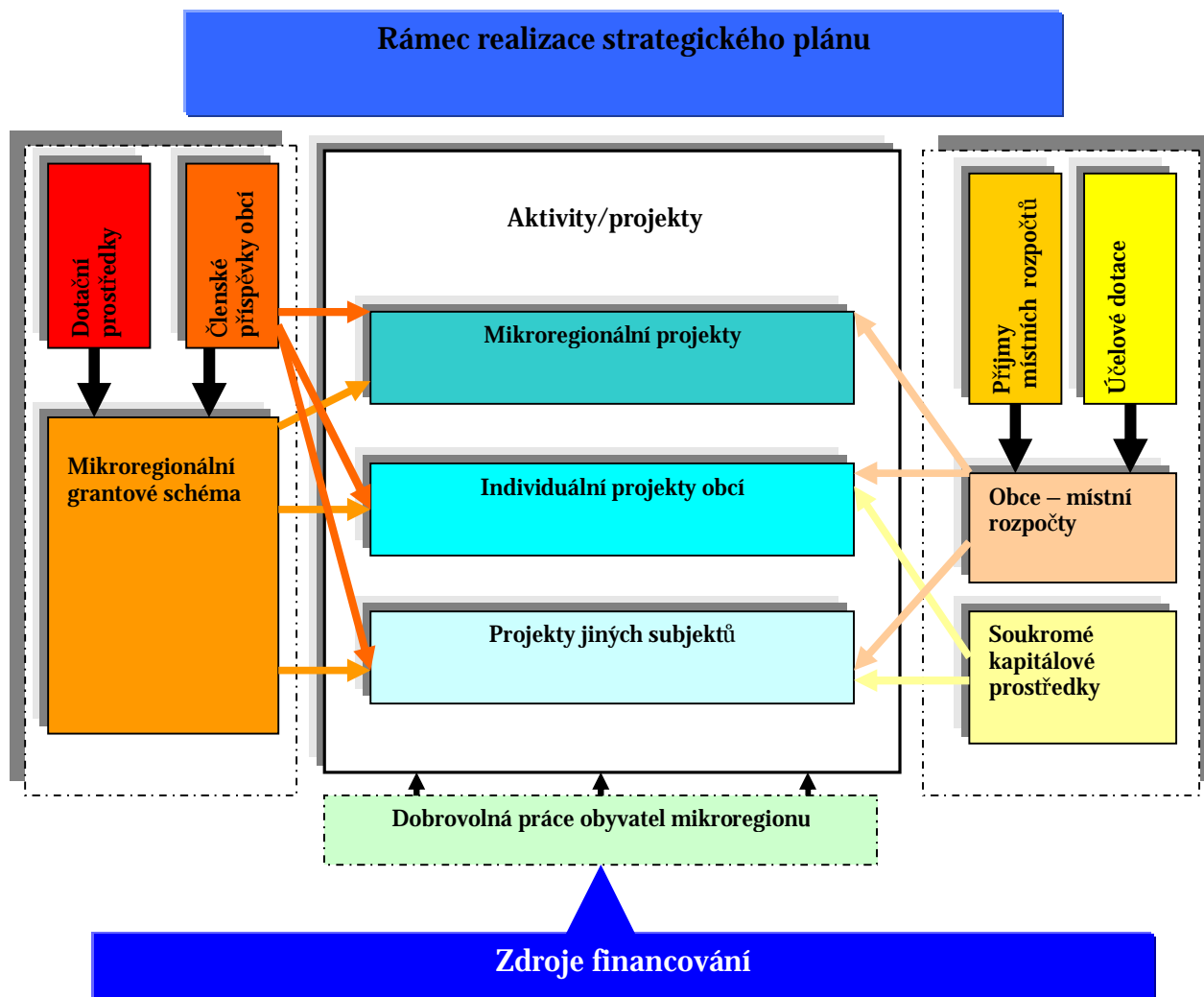


8. Systém financování strategie

Z hlediska strategického plánování je důležité nacházet finanční zdroje, které povedou k realizaci jednotlivých opatření a priorit vedoucí k naplnění vize regionu Hranicko. Pro úspěšné zvýšení schopnosti regionu je nutné využívat především vnější finanční zdroje, které budou významná zejména z hlediska významných regionálních projektů.

Pro úspěšnost celého procesu strategického plánování však bude významná míra zapojení veřejného a soukromého sektoru do realizace strategie. Pro jednotlivé zapojené subjekty je možné, a nutné nacházet neoptimálnější způsoby financování jednotlivých projektů/aktivit.

Schéma financování plánu rozvoje:



Strategický plán předpokládá následující způsoby realizace aktivit/projektů:

a) Realizace projektů z rozpočtu a vlastních zdrojů mikroregionu:

Jednotlivá opatření navržená ve formě projektů/aktivit předkládá a realizuje mikroregion Hranicko. Jde o projekty, které jsou v přímé kompetenci a zodpovědnosti mikroregionu. Tyto projekty/aktivity jsou financovány převážně z rozpočtu mikroregionu.

b) Mikroregionální projekty:

Nositel/předkladatelem projektů je Mikroregion Hranicko, jednotlivé obce nebo více organizací se zapojením mikroregionu, které se dohodnou na jeho společné realizaci. Jde o projekty, které jsou z větší části financované z vnějších zdrojů, resp. jsou předkládány v rámci podpůrných krajských programů, grantů a dotací ČR nebo EU.

c) Mikroregionální grantové schémata:

Nositel/předkladatelem projektů jsou jednotlivé obce, tak i podnikatelské a neziskové subjekty. Ty podávají projekty v rámci vyhlašovaných grantových programů mikroregionu. Mohou to být projekty investičního i neinvestičního charakteru. Základní podmínkou pro získání podpory je spolufinancování ze strany příjemce. Příkladem takového typu grantového schématu může být realizovaný projekt Mikroregionu Hranicko v rámci INNOREF.

d) Nepřímá podpora projektů:

Při nepřímé podpoře projektů se mikroregion finančně nepodílí na realizaci projektu. Jednotlivé členské obce, podnikatelské a neziskové subjekty se souhlasem a nefinanční podporou mikroregionu žádají o podporu v rámci programů financovaných z krajských, národních nebo evropských zdrojů.

9. Systém aktualizace – monitoring a vyhodnocování

Hodnocení realizace plánu se bude odehrávat ve dvou rovinách. Hodnocena bude realizace opatření z hlediska cílů, kterými jsou vymezeny jednotlivé priority. Zaměřena bude na zjištění, zda výsledky realizovaných aktivit vedou ke stanoveným cílům. Ideální je přitom tyto cíle kvantifikovat, aby zaznamenané tendence v území mohly být poměřovány nějakou cílovou (ideální) hodnotou a byly propojeny se zaváděným geografickým informačním systémem. Monitoring realizace opatření se odehrává po uplynutí aktuálního období akčního plánu (viz. systém akčního plánu), prostřednictvím Výroční zprávy mikroregionu. Výroční zprávu připravuje pro valnou hromadou sekretariát mikroregionu ve spolupráci s managementem rozvoje (viz. schéma management rozvoje). Výroční zpráva je zveřejněna na internetu a na úředních deskách v obcích. Je sestavována jedenkrát ročně. Aktualizace strategického plánu je důležitá z hlediska udržení nastaveného rozvoje území, aktualizace by měla reagovat na pozitivní i negativní trendy vývoje v celém regionu, neměla by však probíhat „spontánně“. K pravidelnému hodnocení úspěšnosti naplňování jednotlivých cílů priorit slouží akční plán sestavený a monitorovaný vždy za uplynulý rok. K „zásahům“ do návrhové části strategie a příslušných analýz by mělo dojít jen za předpokladu úspěšného naplňování zvolených priorit rozvoje, nebo v případě nenadálých změn trendů jednotlivých politik.

K monitoringu a vyhodnocování činnosti mikroregionu a účinnosti realizovaných aktivit/projektů slouží také navržená sada indikátorů hodnocení efektivity managementu mikroregionů, která je součástí přílohy strategie rozvoje regionu.

Strategie rozvoje regionu Hranicko

Zpracována v letech 2005 a 2006, aktualizace provedena v prosinci 2007

Zpracovatelé:

Mikroregion Hranicko

Kontakt:

Ing. Marcela Tomášová (manažerka rozvoje)

Mobil: (+420) 739 430 576

Sekretariát Mikroregionu Hranicko

Tř. 1. Máje 2063, 753 01 Hranice

Tel./Fax: (+420) 581 626 202

E-mail: mikroregion@regionhranicko.cz

Rozvojové partnerství Regionu Hranicko

Kontakt:

Gabriela Olivová, DiS. (asistentka)

Mobil: (+420) 773 593 020

Rozvojové partnerství Regionu Hranicko

Tř. 1. Máje 2063, 753 01 Hranice

E-mail: ropa@regionhranicko.cz

ve spolupráci s **CpKP střední Morava**

Horní nám. 12, 750 02 Přerov

Tel: 581 210 502, E-mail: stredni.morava@cpkp.cz

Zpracovali:

Mgr. Ivo Škrabal

Tomáš Šulák

12. 12. 2006